

Схема расположения границ публичного сервитута

Объект: Газопровод-ввод до границы земельного участка по адресу: Пермский край, м.о. Пермский, д.Мостовая, кад №59:32:3650001:1495 (под строительство газопровода давлением до 1,2 Мпа, для размещения которого не требуется разрешения на строительство)

Местоположение: Пермский край, м.о. Пермский, д.Мостовая

Площадь публичного сервитута: 121 кв.м.

Категория земель: земли населенных пунктов

Описание границ смежных землепользователей:



От точки 1 до точки 2 - земельный участок с кадастровым номером 59:32:3650001:1495

От точки 2 до точки 1 - земельный участок с кадастровым номером 59:32:3650001:3219

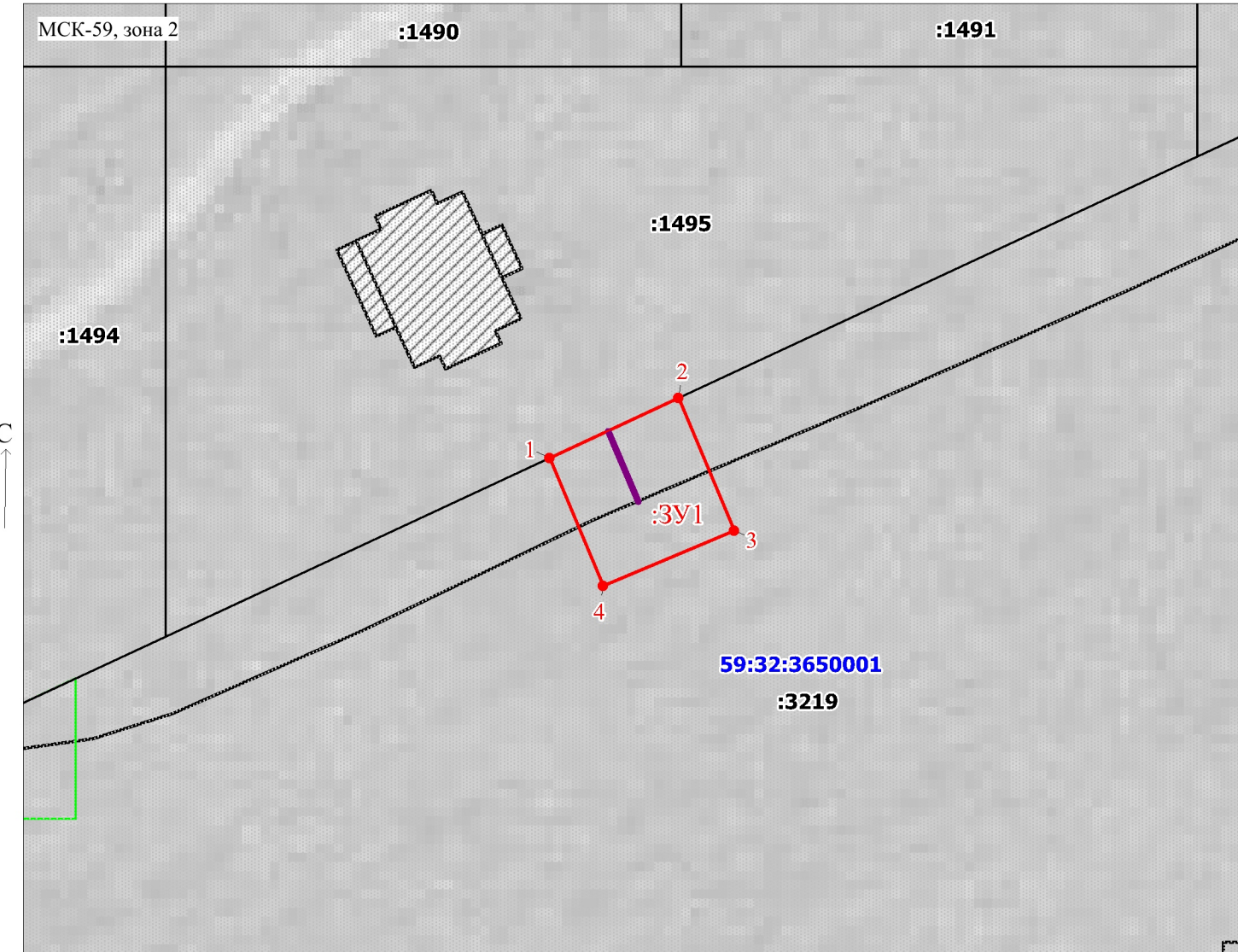
Условные обозначения:

- :3У1** - Проектные границы публичного сервитута
- 1** - Обозначение характерной точки проектной границы публичного сервитута
- :1495** - Границы и номер земельного участка, сведения о которых внесены в ЕГРН


№ точки границы	X	Y	Средняя квадратическая погрешность положения характерной точки (Mt), м
1	513532.24	2258837.79	0.1
2	513536.88	2258847.76	0.1
3	513526.58	2258852.09	0.1
4	513522.31	2258841.95	0.1
1	513532.24	2258837.79	0.1

-  - Границы и учетный номер зоны с особыми условиями использования территории, сведения о которых внесены в ЕГРН
-  - Проектное местоположение инженерного сооружения

59:32:3650001 - Номер кадастрового квартала



Масштаб 1:500

Заявитель:  / Офишкина И.В.
(подпись, расшифровка подписи)